

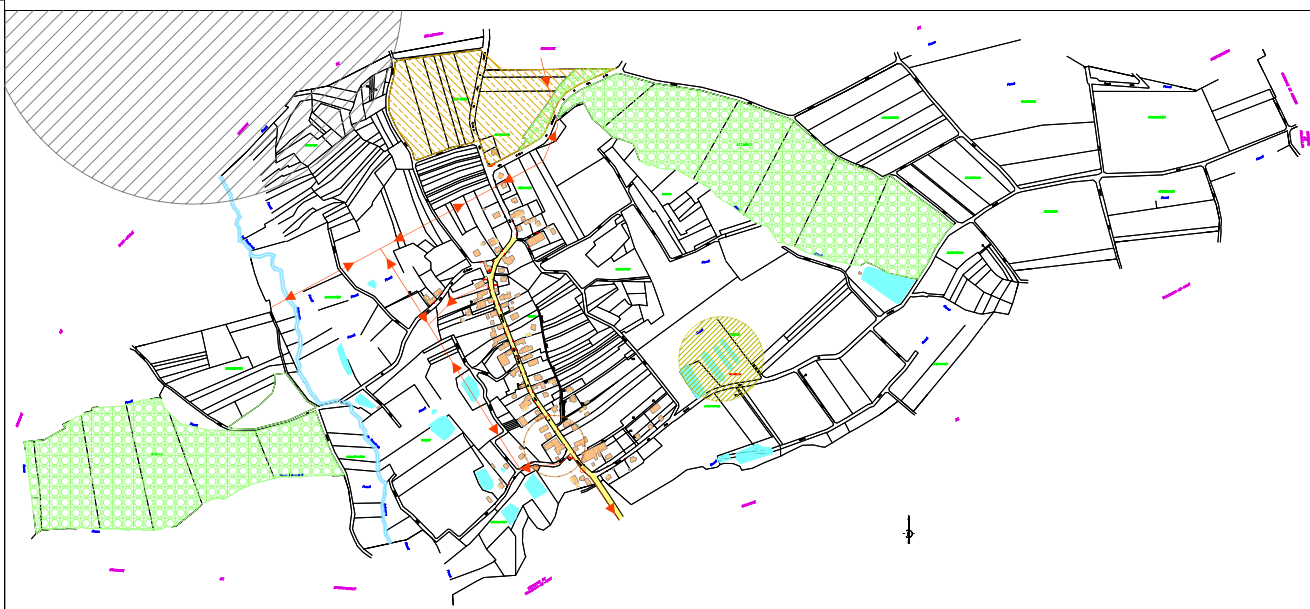
(5) Servitudes
 d'Utilité Publique
 et Contraintes

Echelle : 1 / 5000







FEVRIER 2005

Carte Communale approuvée
 par Délibération du
 Conseil Municipal le :




Par la Préfecture le :



LEGENDE :

-  Bois et forêts soumis au régime forestier
-  Terrains riverains de cours d'eau non domaniaux
-  Protection des Monuments Historiques
-  Alignement
-  Lignes électriques moyenne tension aériennes
-  Lignes électriques moyenne tension souterraines

CONTRAINTES (A TITRE INDICATIF) :

-  Périmètre inconstructible pour exploitation agricole
-  Zone tampon de 50m (recommandée par la DDASS)
-  Périmètre archéologique (prescriptions de la DRAC)
Site néolithique